

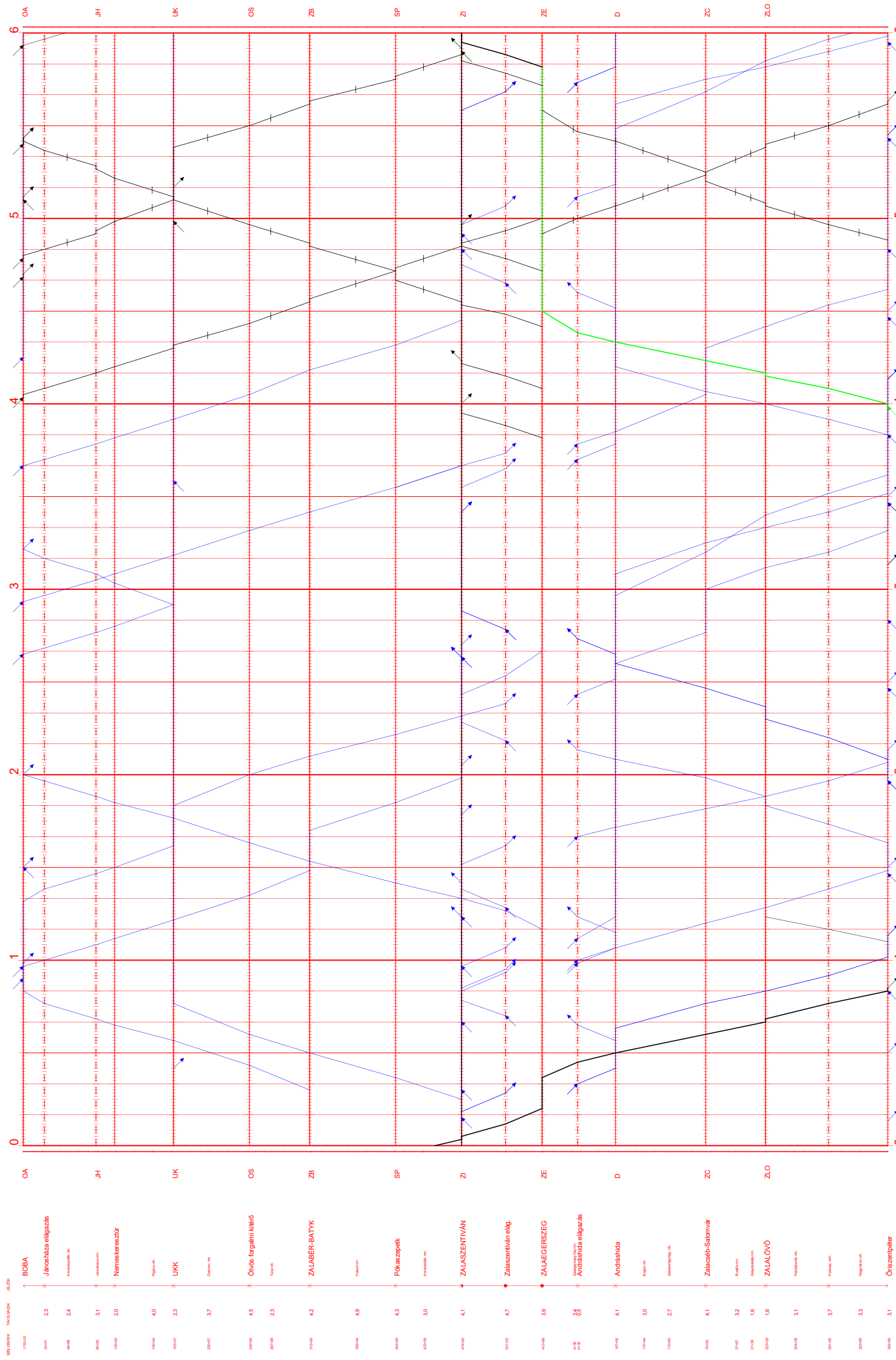
# 25,25 I.

00:00 - 06:00

2024.VII.1-től 2024.VII.10-ig

Nyomtatva: 2024-07-03 09:34:57

## Boba - Óriszentpéter



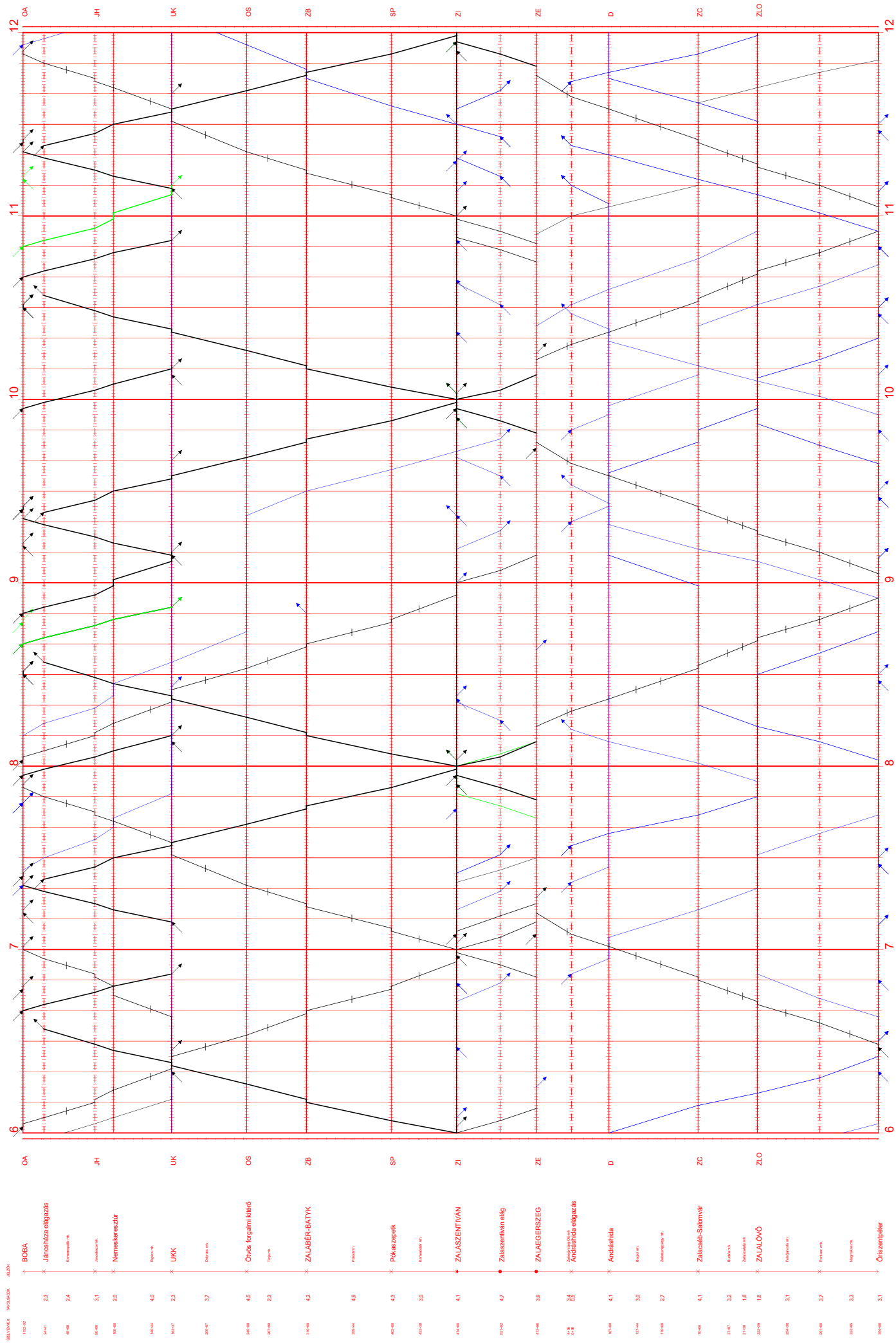
# 25,25 II.

06:00 - 12:00

2024. VII. 1-től 2024. VII. 10-ig

Nyomtatva: 2024-07-03 09:34:58

## Boba - Óriszentpéter



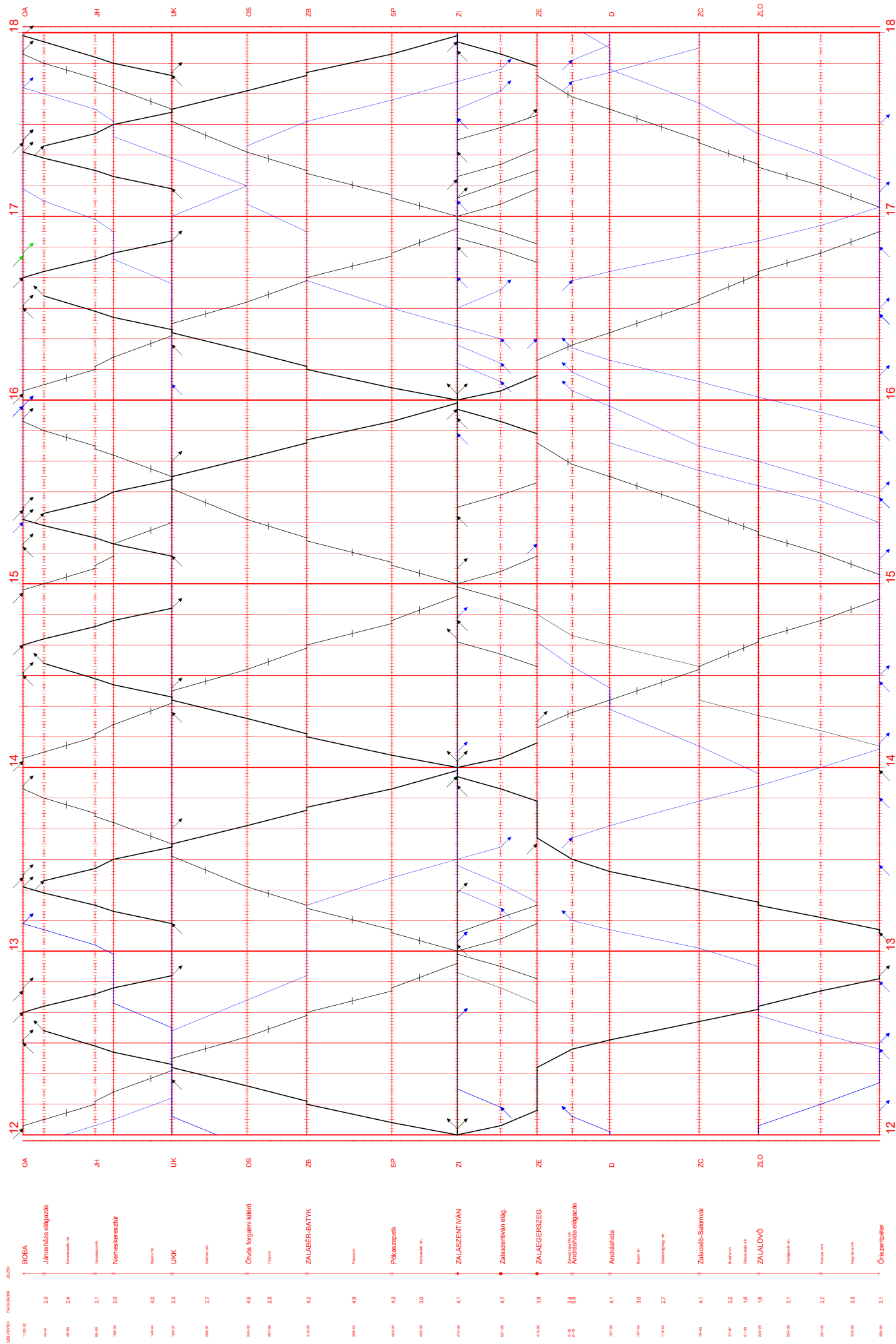
# 25,25 III.

12:00 - 18:00

2024.VII.1-től 2024.VII.10-ig

Nyomtatva: 2024-07-03 09:34:59

## Boba - Óriszentpéter



BELTÉR/ÉRTELMEZŐ	TÁVOLSÁGOK	ALUK
111000		BOBA
1200	2,3	Jánosfalva elágazás
1400	2,4	Ismeretlen m.
1600	3,1	Zsuzsanna
1800	2,0	Nemeskürösút
1900	4,0	Répa m.
2100	2,3	UKK
2300	3,7	Óriszentpéter
2500	4,5	Órisz forgalmi kiadás
2700	2,3	Órisz
2900	4,2	ZALABER-BATYK
3100	4,9	Pánszék
3300	4,3	Páncsaszék
3500	3,0	Ismeretlen m.
3700	4,1	ZALASZENTIVÁN
3900	4,7	Zalaszentiván elág.
4100	3,9	ZALAEGRSZÉZ
4300	3,8	Ismeretlen m.
4500	4,1	Andráshida
4700	3,0	Répa m.
4900	2,7	Zsuzsanna m.
5100	4,1	Zalacséb-Salamvár
5300	3,2	Répa m.
5500	1,6	Zalacséb
5700	1,6	ZALALÓVÓ
5900	3,1	Ismeretlen m.
6100	3,7	Pánszék m.
6300	3,3	Ismeretlen m.
6500	3,1	Óriszentpéter

# 25,25 IV.

18:00 - 24:00

2024.VII.1-től 2024.VII.10-ig

Nyomtatva: 2024-07-03 09:35:00

## Boba - Óriszentpéter

